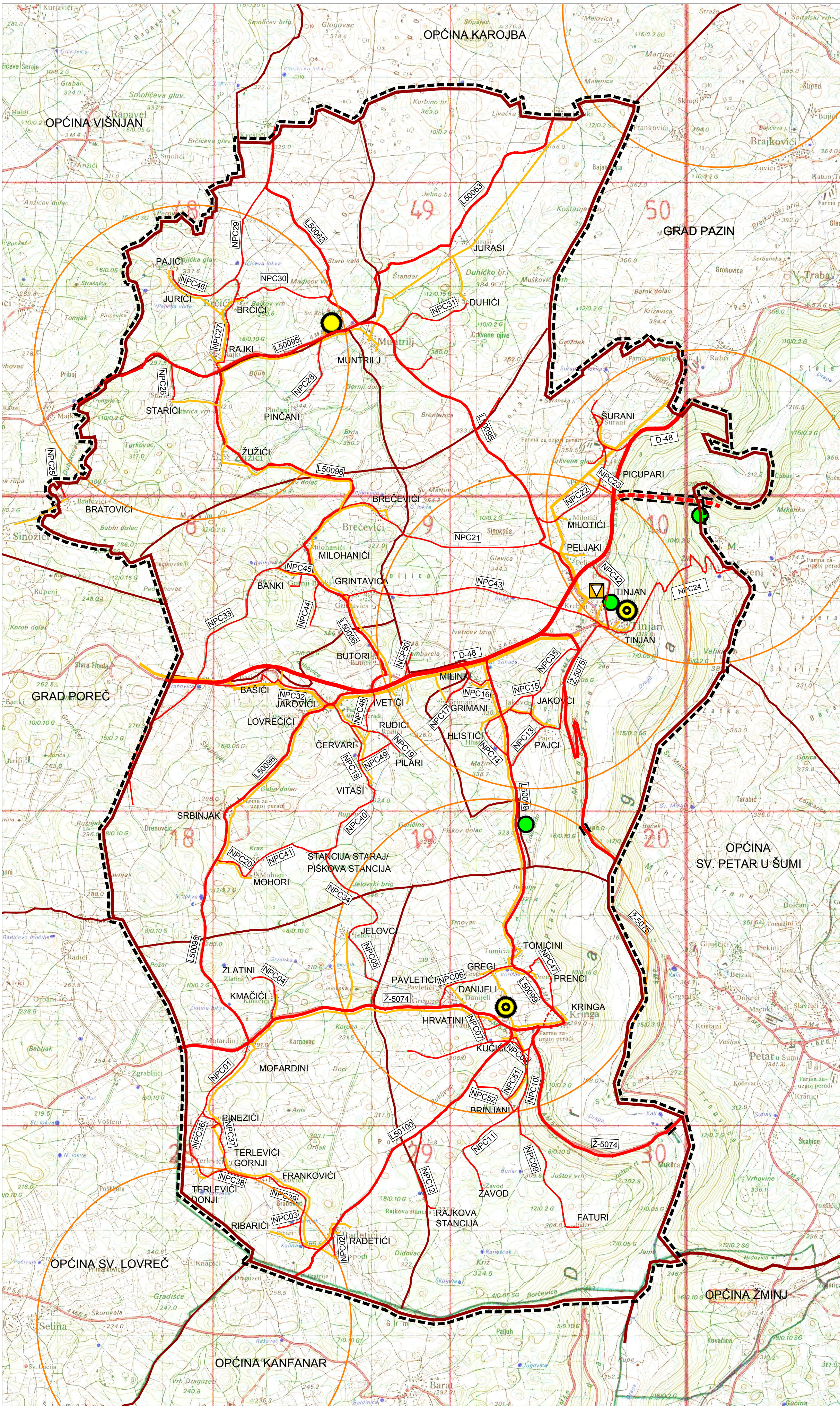



TUMAČ ZNAKOVA	
GRANICE	
	GRANICA OPĆINE (PREUZETO IZ TEMELJNOG PLANA)
	GRANICA NASELJA
	OBUHVAT PROSTORNOG PLANA
PROMET	
CESTOVNI PROMET	
	OSTALE DRŽAVNE CESTE
	MOGUĆA LOKACIJA MOSTA PREKO LIMSKE DRAGE NA DIJELU TRASE DRŽAVNE CESTE D -48 U ISTRAŽIVANJU
	ŽUPANIJSKE CESTE
	LOKALNE CESTE
	NERAZVRSTANE CESTE
	MOST

POŠTA I ELEKTRONIČKE KOMUNIKACIJE	
POŠTA	
	JEDINICA POŠTANSKE MREŽE
ELEKTRONIČKE KOMUNIKACIJE	
TELEFONSKA MREŽA	
	PODRUČNA TELEFONSKA CENTRALA - KOMUTACIJSKI ČVOR

VODOVI I KANALI	
	MAGISTRALNI I KORISNIČKI VOD
	SPOJNI I KORISNIČKI VOD
	KORISNIČKI NADZEMNI VOD

JAVNE TELEKOMUNIKACIJE U POKRETNOSTI MREŽI	
ELEKTRONIČKA KOMUNIKACIJSKA INFRASTRUKTURA I POVEZANA OPREMA NA SAMOSTOJEĆIM ANTENSKIM STUPOVIMA	
	ZATEČENE ELEKTRONIČKO KOMUNIKACIJSKE LOKACIJE
	PLANIRANE ELEKTRONIČKE KOMUNIKACIJSKE ZONE unutar radijusa od 500m, 750m, 1000m, 1500m, 2000m ili 2500m



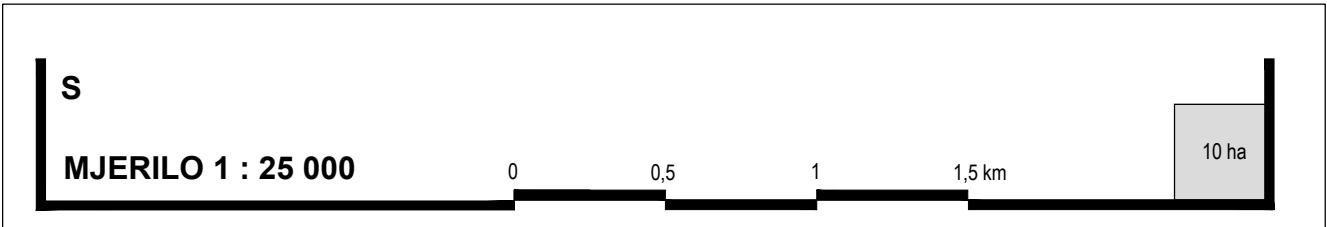


ISTARSKA ŽUPANIJA
OPĆINA TINJAN

1b.

II. IZMJENE I DOPUNE
PROSTORNOG PLANA UREĐENJA
OPĆINE TINJAN

1. KORIŠTENJE I NAMJENA POVRŠINA
1b. PROMET, POŠTA I ELEKTRONIČKE
KOMUNIKACIJE



ISTARSKA ŽUPANIJA OPĆINA TINJAN	
Naziv prostornog plana:	
II. IZMJENE I DOPUNE PROSTORNOG PLANA UREĐENJA OPĆINE TINJAN	
Naziv kartografskog prikaza:	
1. KORIŠTENJE I NAMJENA POVRŠINA 1b. PROMET, POŠTA I ELEKTRONIČKE KOMUNIKACIJE	
Broj kartografskog prikaza:	1b.
Odluka o izradi II. izmjena i dopuna Prostornog plana uređenja Općine Tinjan: "Službene novine" Općine Tinjan broj 7/14 i 4/15	Mjerilo kartografskog prikaza: 1 : 25 000
Zaključak općinskog načelnika općine Tinjan o stavljanju II. izmjena i dopuna Prostornog plana uređenja Općine Tinjan na javnu raspravu od 21.5.2015., ponovnu javnu raspravu od 2.7.2015. i drugu ponovnu javnu raspravu od 29.10.2015. godine	Odluka Općinskog vijeća Općine Tinjan o donošenju II. izmjena i dopuna Prostornog plana uređenja Općine Tinjan: "Službene novine" Općine Tinjan broj 1/16
Pečat tijela odgovornog za provođenje javne rasprave:	Javni uvid održan od 3.6. do 12.6. 2015. Ponovni javni uvid održan od 13.7. do 20.7. 2015. Drugi ponovni javni uvid održan od 6.11. do 13.11. 2015.
M.P.	Odgovorna osoba za provođenje javne rasprave:
	Jasmina Cvitan Lakača
Mišljenje na plan: Javna ustanova Zavod za prostorno uređenje Istarske županije, temeljem članka 107. Zakona o prostornom uređenju (NN 153/13), klasa: 350-02/15-04/01, urbroj: 2163/1-20-01/9-15-14 od 28. prosinca 2015. godine	
Pravna osoba koja je izradila plan:	
CPA CENTAR ZA PROSTORNO UREĐENJE I ARHITEKTURU d.o.o.	
Pečat odgovornog voditelja izrade Nacrta prijedloga II. izmjena i dopuna PPUO Tinjan:	Odgovorni voditelj izrade Nacrta prijedloga II. izmjena i dopuna PPUO Tinjan:
M.P.	Tomislav Dolečki, dipl.ing.arh. ovlašten arhitekt
Pečat pravne osobe koja je izradila plan:	Odgovorna osoba:
M.P.	Tomislav Dolečki, dipl.ing.arh.
Stručni tim CPA d.o.o. u izradi plana:	
1. Tomislav Dolečki, dipl.ing.arh. 2. Neda Kaminski - Kirš, dipl.ing.arh. 3. mr.sc. Zrinka Tadić, dipl.ing.arh. 4. Dora Dolečki Glasinović, dipl.ing.arh. 5. Anika Tomić, dipl.ing.grad.	
Suradnja u izradi plana:	
1. Barbara Vajdić, dipl.oec. 2. Josip Štefčić, dipl.iur. 3. Nataša Horvat dipl.ing.biol.	
Pečat Općinskog vijeća Općine Tinjan:	Predsjednik Općinskog vijeća Općine Tinjan:
M.P.	Vlado Ivetić
Istovjetnost prostornog plana s izvornikom ovjerava:	Pečat nadležnog tijela:
	M.P.
(ime, prezime, potpis)	