

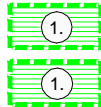
TUMAČ ZNAKOVLJA

TERITORIJALNE I STATISTIČKE GRANICE

GRANICA OPĆINE / NASELJA (GRANICA OBUHVATA PLANA)

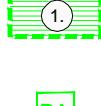
PRIRODNA BAŠTINA

DIJELOVI PRIRODE KOJI SE ŠTITE MJERAMA PLANA



OSOBITO VRIJEDAN PREDJEL - PRIRODNI KRAJOBRAZ

1. Limska draga



OSOBITO VRIJEDAN PREDJEL - KULTIVIRANI KRAJOBRAZ

1. Padine oko naselja Sveti Petar u Šumi
2. Sjeveroistočna strana naselja Slavčiči
3. Padine istočno, južno i zapadno od naselja Glavica



SPOMENIK PARKOVNE ARHITEKTURE

1. Trg ispred župne crkve Sv. Petra i Pavla, Sveti Petar u Šumi

GRADITELJSKA BAŠTINA

MEĐA KULTURNOG DOBRA



A ZONA NAJSTROŽE ZAŠTITE



B ZONA STROGE ZAŠTITE



K ZONA ZAŠTITE - KONTAKTNA ZONA NASELJA

UPISANO U REGISTAR KULTURNIH DOBARA RH	PRIJEDLOG ZA UPIS U REGISTAR KULTURNIH DOBARA RH	ZAŠTIĆENO PROSTORNIM PLANOM
--	--	-----------------------------------



POVIJESNA NASELJA I DIJELOVI NASELJA

GRADSKO SEOSKA OBILJEŽJA

1.1.1. Dio povijesnog naselja Sveti Petar u Šumi



SEOSKA OBILJEŽJA

1.2.1. Dijelovi naselja Dolinci

1.2.2. Glavica

1.2.3. Slavčiči



POVIJESNE GRAĐEVINE I SKLOPOVI

CRKVE

2.1.1. Crkva sv. Roka, groblje, Sv. Petar u Šumi



KAPELE, POKLONCI, JAVNA PLASTIKA

2.2.1. Kapelica poklonac, Banovci

2.2.2. Kapelica poklonac, Dolinci

2.2.3. Kapelica poklonac, Grčeti

2.2.4. Kapelica poklonac, Juršiči

2.2.5. Kapelica poklonac, Sv. Petar u Šumi

2.2.6. Kapelica poklonac, Pamići Supetarski

2.2.7. Križevi i skulpture, Sv. Petar u Šumi



GRADITELJSKI SKLOP

2.3.1. Kompleks pavlinskog samostana i crkve sv. Petra i Pavla, Sv. Petar u Šumi

2.3.2. Stambeno gospodarski sklop, Juršiči

GRAĐEVINE JAVNE NAMJENE

2.4.1. Javna čitaonica, Sv. Petar u Šumi

2.4.2. Stara škola, Sv. Petar u Šumi



GOSPODARSKE I INDUSTRIJSKE GRAĐEVINE

2.5.1. Sušiona duhana, Sv. Petar u Šumi

2.5.2. Kažun, Brajdice, Pamići Supetarski

2.5.3. Kažun, Boške, Pamići Supetarski

ELEMENTI POVIJESNE OPREME PROSTORA

GRAĐEVINE NISKOGRADNJE S UREĐAJIMA

3.1.1. Željeznički MOST (NADVOŽNJAK), Glavica



OPREMA KULTIVIRANOG KRAJOLIKA

3.2.1. Parcele ograđene suhozidima, zidovi od kamena



MEMORIJALNO PODRUČJE

GROBLJA I GROBNE GRAĐEVINE

4.1.1. Groblje, Sveti Petar u Šumi



ARHEOLOŠKI LOKALITETI I NALAZIŠTA

ARHEOLOŠKI LOKALITETI

5.1.1. Lokalitet sv. Mikula

5.1.2. Lokalitet sv. Toma

5.1.3. Lokalitet benediktinskog samostana, Sv. Petar u Šumi



ISTARSKA ŽUPANIJA
OPĆINA SVETI PETAR U ŠUMI



0 | 500 | 1000 | 1500 | 2000 m

Županija: ISTARSKA Općina: SVETI PETAR U ŠUMI

Naziv prostornog plana:

III. Izmjene i dopune
PROSTORNOG PLANA UREĐENJA
OPĆINE SVETI PETAR U ŠUMI

prijedlog plana za javnu raspravu

Naziv kartografskog prikaza:

3. UVJETI KORIŠTENJA I ZAŠTITE PROSTORA
3.A. PODRUČJA POSEBNIH UVJETA KORIŠTENJA

Broj kartografskog prikaza:

3.A.

Mjerilo kartografskog prikaza:

1:25000

Pravna osoba/tijelo koje je izadilo Plan:

Sveučilište u Zagrebu, ARHITEKTONSKI FAKULTET,
Zavod za urbanizam, prostorno planiranje i pejzažnu arhitekturu
10000 Zagreb, Fra Andrije Kačića Miočića 26, tel.01/4639-444, fax: 01/4826-326

Predstojnik Zavoda:

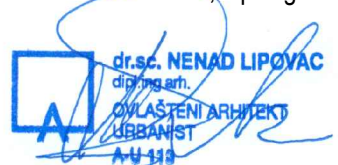
Prof.dr.sc. DAMIR KRAJNİK, dipl.ing.arh.

Odgovorni voditelj:

Prof.dr.sc. NENAD LIPOVAC, dipl.ing.arh.



Žig pravne osobe/tijela koje je izradio Plan:



Žig Odgovornog voditelja:

Stručni tim u izradi Plana:

Prof.dr.sc. NENAD LIPOVAC, dipl.ing.arh.
NIKOLINA GRADEČKI, mag.ing.arch.
LEON LIPOVAC, mag.ing.prosp.arch.

Odluka predstavničkog tijela o izradi Plana:

Službene novine Grada Pazina br. 17/18.

Odluka predstavničkog tijela o donošenju Plana:

Službene novine Grada Pazina br. _____

Objava javne rasprave: 4.11.2019. - mgipu.gov.hr

1.11.2019. - www.svpetarusumi.hr

4.11.2019. - oglasna ploča

31.10.2019. - Glas Istre

Javni uvid:

11.11.2019. - 18.11.2019.

Javno izlaganje:

13.11.2019.

Žig tijela odgovornog za provođenje javne rasprave:

Odgovorna osoba za provođenje javne rasprave:

Pročelnik

Klaudio Zgrablić

Mišljenje Zavoda za prostorno uređenje županije (prema članku 107. Zakona o prostornom uređenju NN 153/13, 65/17, 114/18, 39/19):

Klasa: _____

Ur.broj: _____

Datum: _____

Predsjednik predstavničkog tijela:

Predsjednik općinskog vijeća
Neven Turčinović, ing.

Istovjetnost ovog prostornog plana s izvornikom ovjerava:

Načelnik
dr. sc. Mario Bratulić

Žig nadležnog tijela:

Žig nadležnog tijela: